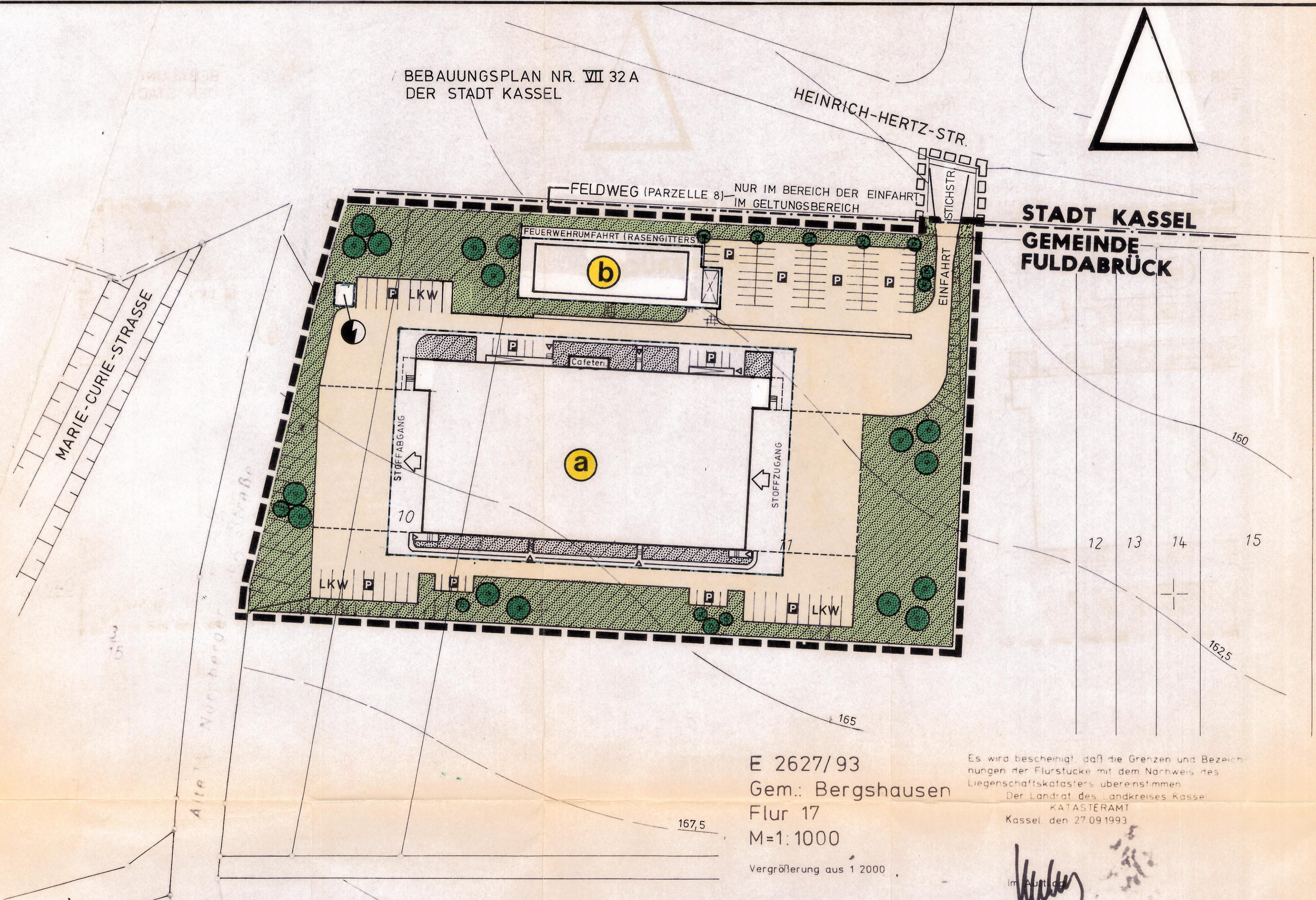


TEIL A: PLANZEICHNUNG BRIEFZENTRUM KASSEL - FULDABRÜCK



FESTSETZUNGEN DURCH TEXT:

		ÜBERBAU- FLÄCHE	TRAUFGH. m	FIRSTH. m	DACHFORM
a	1	UNTERGRENZE	11	12	FLACHD.
	2	OBERGRENZE	13	15	SHEDDACH
b	1	UNTERGRENZE	12	13	FLACHD.
	2	OBERGRENZE	15	16	SATTELD.

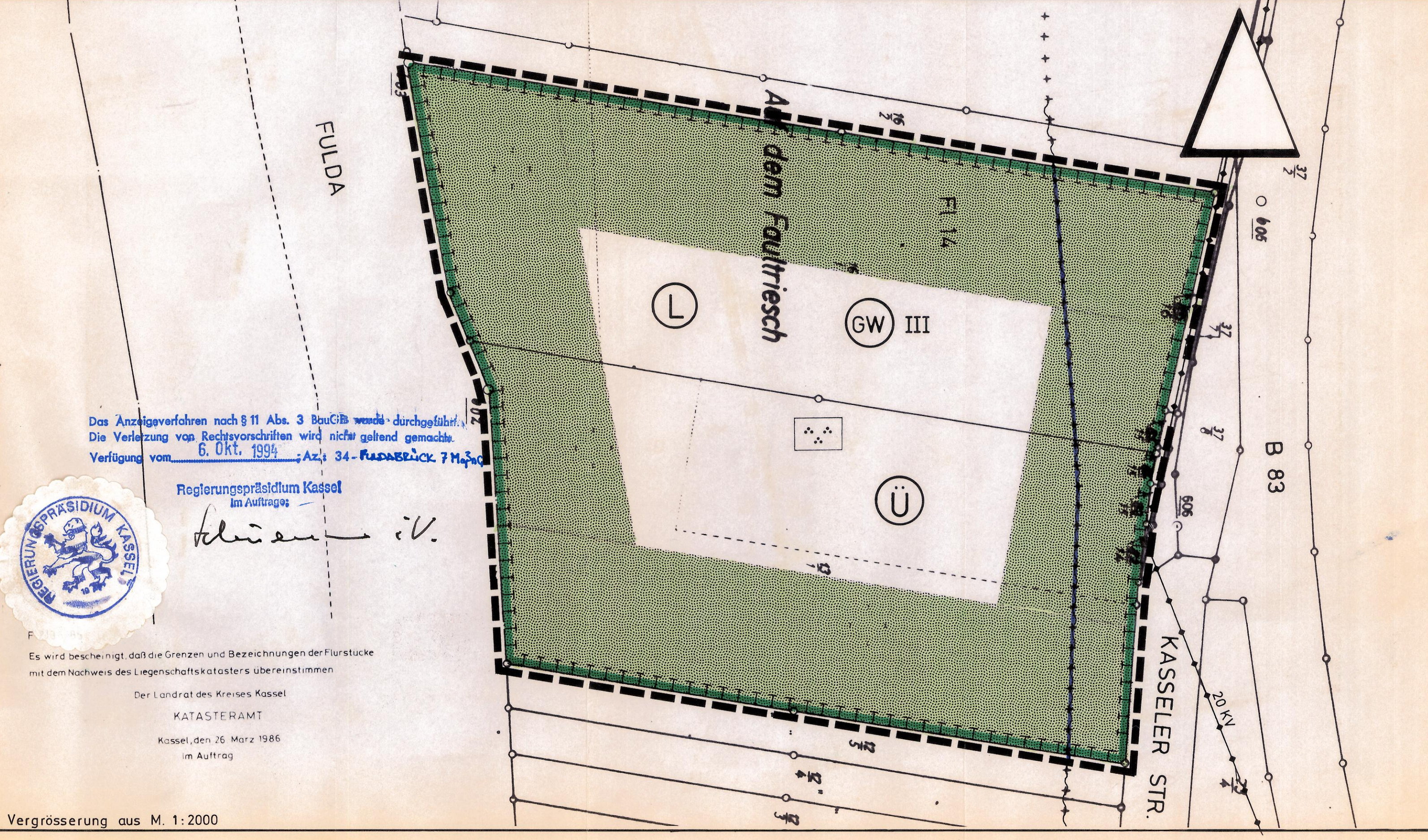
GEWERBEBEGEBT GEM. § 8 BauNVO.
ERGÄNZENDE PLANUNGSRECHTL. FESTSETZUNGEN VERGL. § 3 DER SATZUNG

LEGENDE:

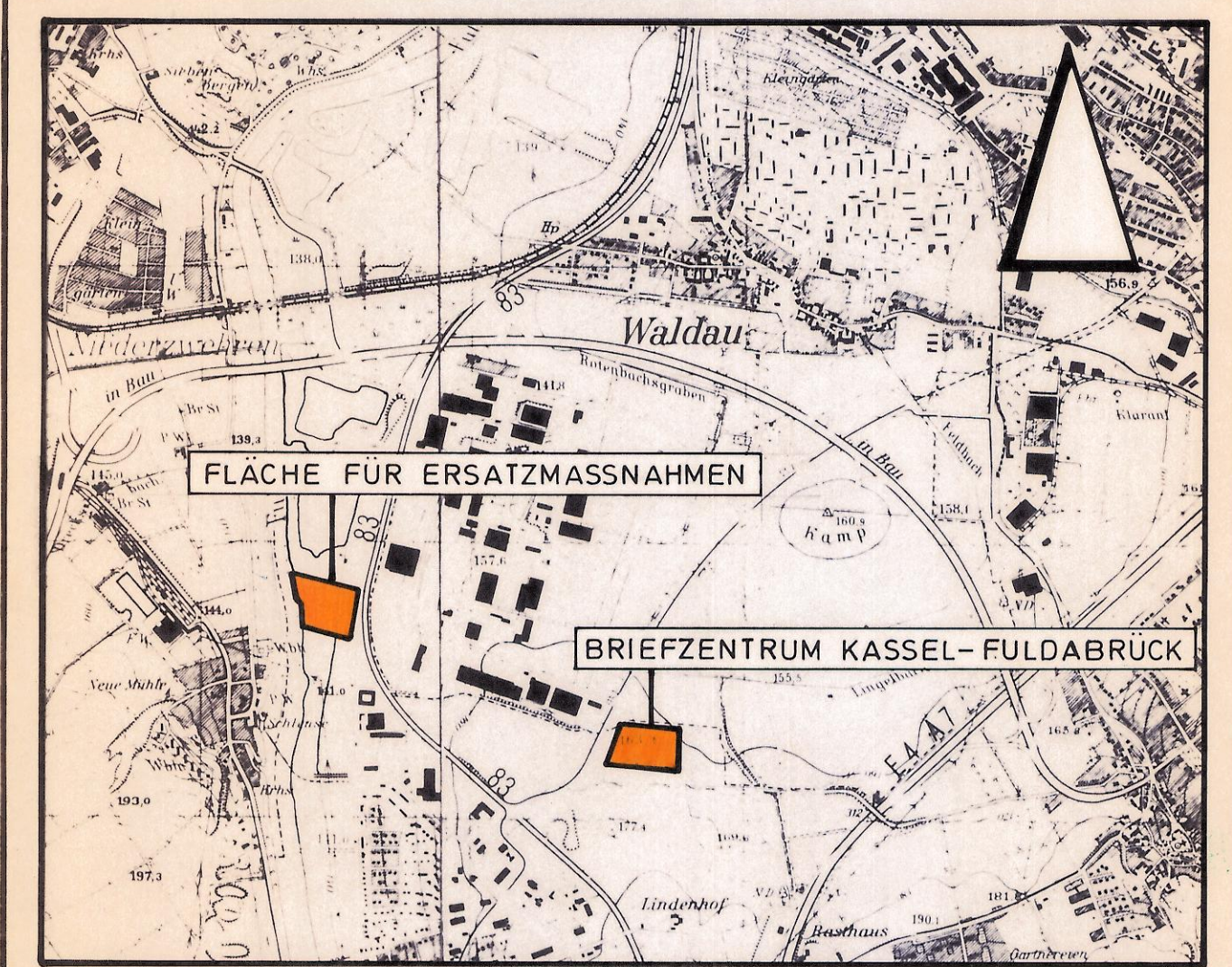
- GE** GEWERBEBEGEBT-BRIEFLOGISTIKZENTRUM
- BAUGRENZE (OBERGRENZE)
- BAUGRENZE (UNTERGRENZE)
- PRIVATE GRÜNFLÄCHE ÖFFENTLICHE GRÜN-
FLÄCHE
- PRIVATE VERKEHRSFLÄCHE
- PRIVATE PARKFLÄCHE
- GRENZE DES GELTUNGSBEREICHES
- □ □ □ FLÄCHE MIT ERSCHLIESSUNGSVEREINBARUNG VOM
- HÖHENLINIE ELEKTRIZITÄT / TRAFOSTATION
- BÄUME ZU PFLANZEN
- UMGRENZUNG VON FLÄCHEN FÜR MASSNAHMEN ZUM
SCHUTZ, ZUR PFLEGE UND ZUR ENTWICKLUNG DER
NATUR UND LANDSCHAFT.
- PARKANLAGE
- ÜBERSCHWEMMUNGSBEGEBT
- ÜBERSCHWEMMUNGSBEGEBT
- ÜBERSCHWEMMUNGSBEGEBT
- ÜBERSCHWEMMUNGSBEGEBT
- ÜBERSCHWEMMUNGSBEGEBT

DIE GESAMTE FLÄCHE FÜR ERSATZMASSNAHMEN LIEGT IM LANDSCHAFTSSCHUTZGEBIET UND GRUNDWASSERSCHUTZGEBIET ZONE III.

TEIL B: FLÄCHE FÜR ERSATZMASSNAHMEN



RECHTSGRUNDLAGEN VERGLEICHE SATZUNG.



GEMEINDE FULDABRÜCK
VORHABEN-UND ERSCHLIESSUNGSPLAN NR. 1
"BRIEFZENTRUM KASSEL-FULDABRÜCK"
TEIL A - PLANZEICHNUNG / TEIL B - FLÄCHE FÜR ERSATZMASSNAHMEN

BEARBEITET: 30.9.1993 JE.	ÄNDERUNG	MASSTAB
KREISPLANUNGSAMT KASSEL	8.10.93 JE.	1:1000
<i>Klöse</i>	2.11.93 JE.	
Dr.-Ing. Klöse	10.12.93 JE.	
LEITER DES PLANUNGSAMTES	25.2.94 JE.	