



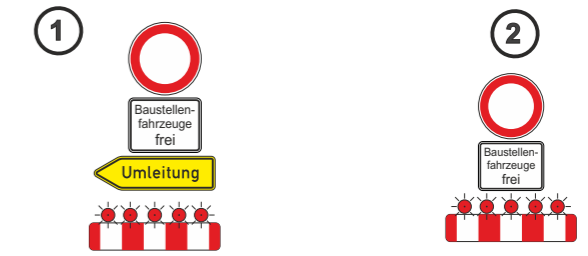


Legende

-  Baufeld
-  Umleitung von Guxhagen kommend in Richtung Kassel
-  Umleitung von Kassel kommend in Richtung Fulda
-  Umleitung von Kassel kommend in Richtung Guxhagen



Die Absperrungen sind über die **gesamte** Fahrbahnbreite zu errichten.

Quelle/ Karte: Map and Route

Für die Umleitungsstrecke sind alle Hinweistafeln entsprechend nachstehender Vorgaben zu fertigen

Grundfarbe: weiß/ voll reflektierend (Folientyp RA 2 Aufbautyp B)
 Schriftgröße: 140 mm außerorts, 126 mm innerorts
 Schriftinhalte: grafische Symbole, Pfeile und Ränder in schwarz
 Verkehrszeichen: alle VZ sind in entsprechend der StVO (Größe 2) auszuführen

Grundlage: RSA **Vorhandene Wegweisung/ Beschilderung:**
 Absperrgeräte sind gemäß den aktuellen Richtlinien und Regelwerken auszuführen. Die Deaktivierung erfolgt durch rote, 10 cm breite retroreflektierende Auskreuzvorrichtungen.

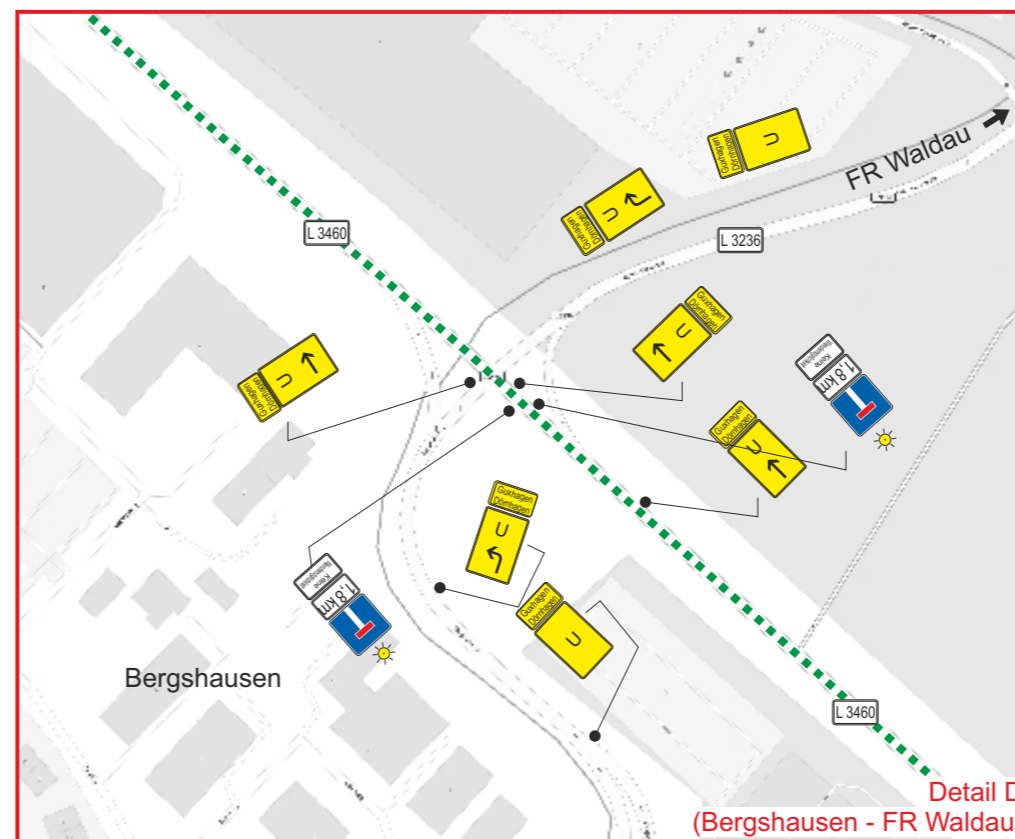
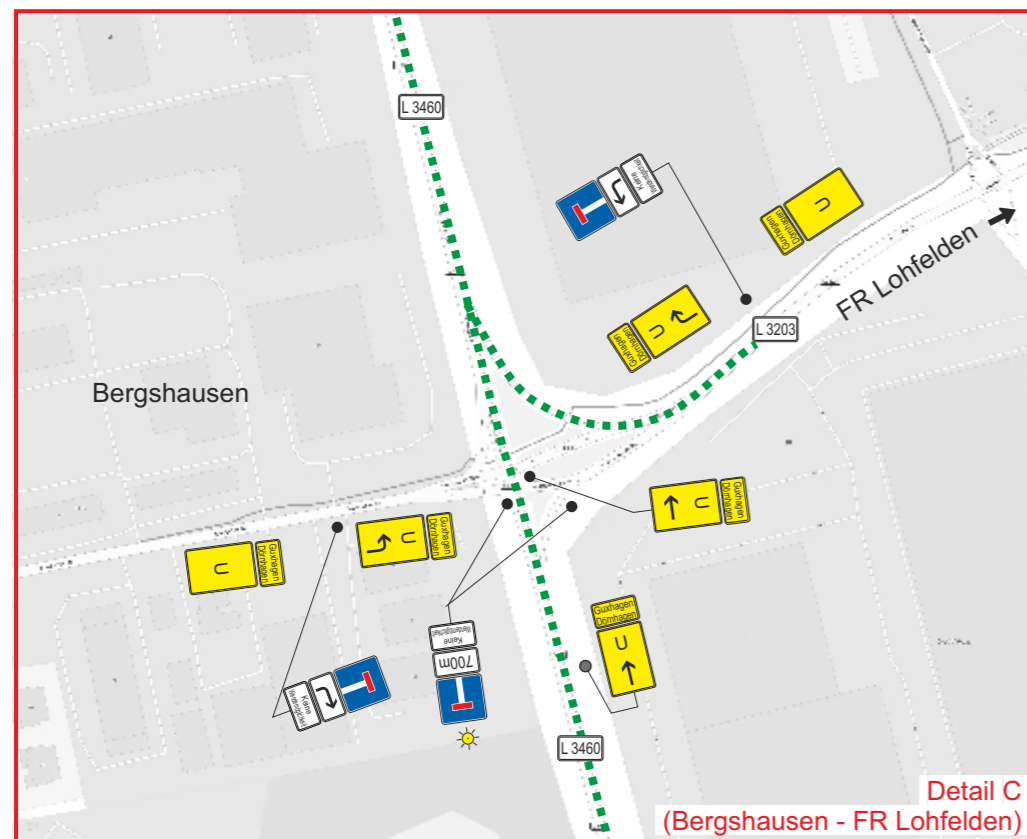
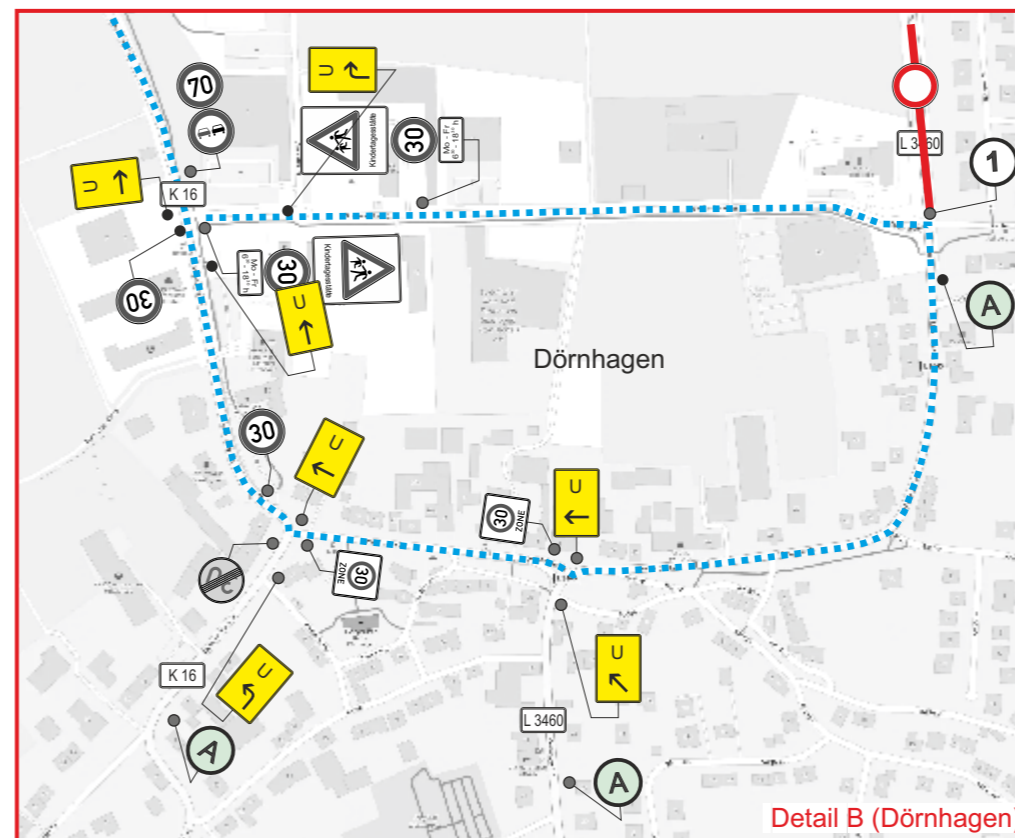
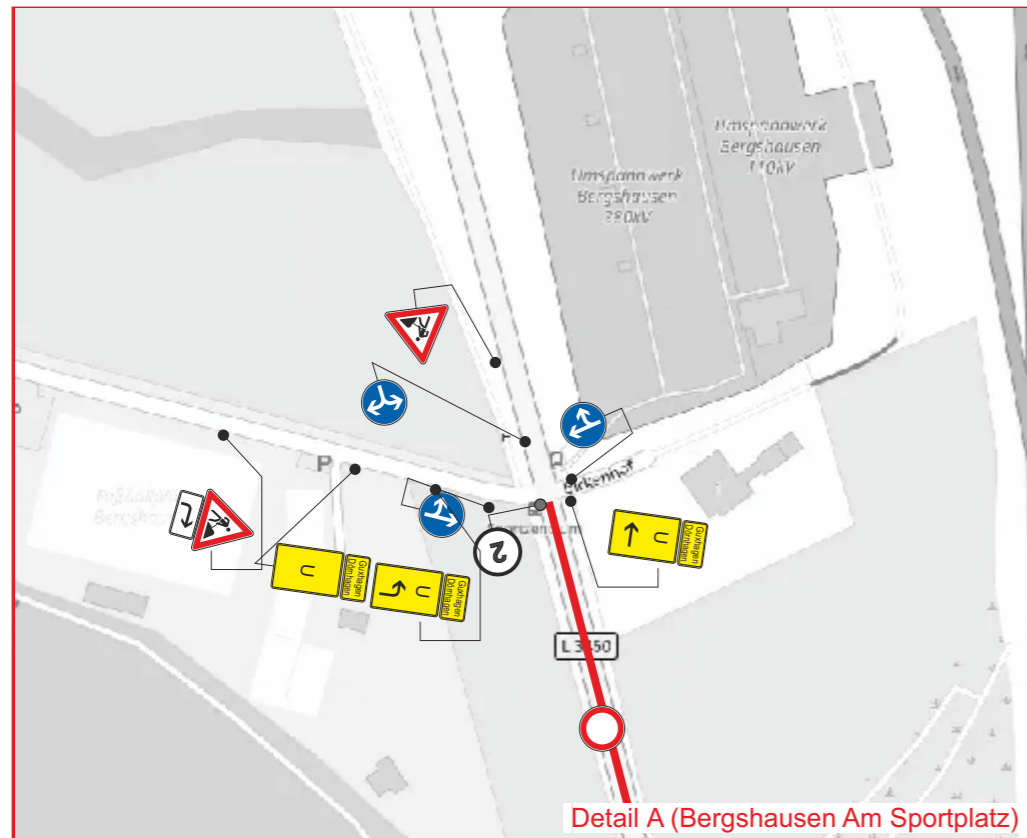
Die Standorte der Verkehrszeichen und Hinweistafeln sind mit der Bauüberwachung und der zuständigen SM vor Ort festzulegen.

Hessen Mobil
Straßen- und Verkehrsmanagement




L3460 Schadstellenbeseitigung Bergshausen-Dörnhausen (Höhe Rummelsbach) Vollsperrung - Übersicht -	Hessen ID :
	erstellt: Mai 2026
Blatt 1	

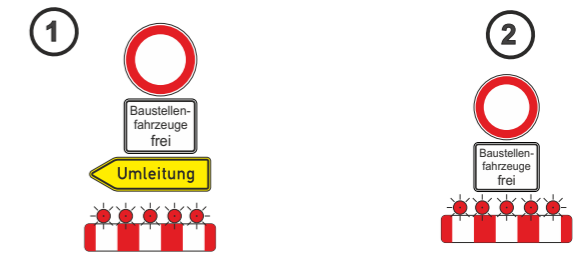
Angeordnet: Dezernat Verkehr Nordhessen
 Kassel, den
 im Auftrag.....



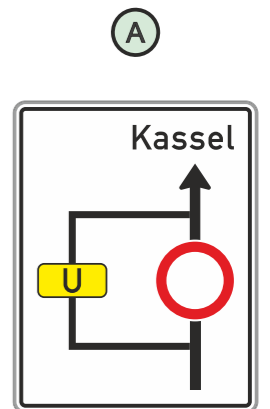
Legende

Baufeld

Umleitung



Die Absperrungen sind über die **gesamte** Fahrbahnbreite zu errichten.



Quelle/ Karte: Map and Route

Für die Umleitungsstrecke sind alle Hinweistafeln entsprechend nachstehender Vorgaben zu fertigen

Grundfarbe: weiß/ voll reflektierend (Folientyp RA 2 Aufbauart B)
 Schriftgröße: 140 mm außerorts, 126 mm innerorts
 Schriftfarbe: grafische Symbole, Pfeile und Ränder in schwarz
 Verkehrszeichen: alle VZ sind in entsprechend der StVO (Größe 2) auszuführen

Grundlage: **RSA** Vorhandene Wegweisung/ Beschilderung:
 Absperrgeräte sind gemäß den aktuellen Richtlinien und Regelwerken auszuführen. Die vorh. Verkehrszeichen, die im Widerspruch zur Baustellenverkehrsführung stehen, sind zu deaktivieren. Die Deaktivierung erfolgt durch rote, 10 cm breite retroreflektierende Auskreuzvorrichtungen.

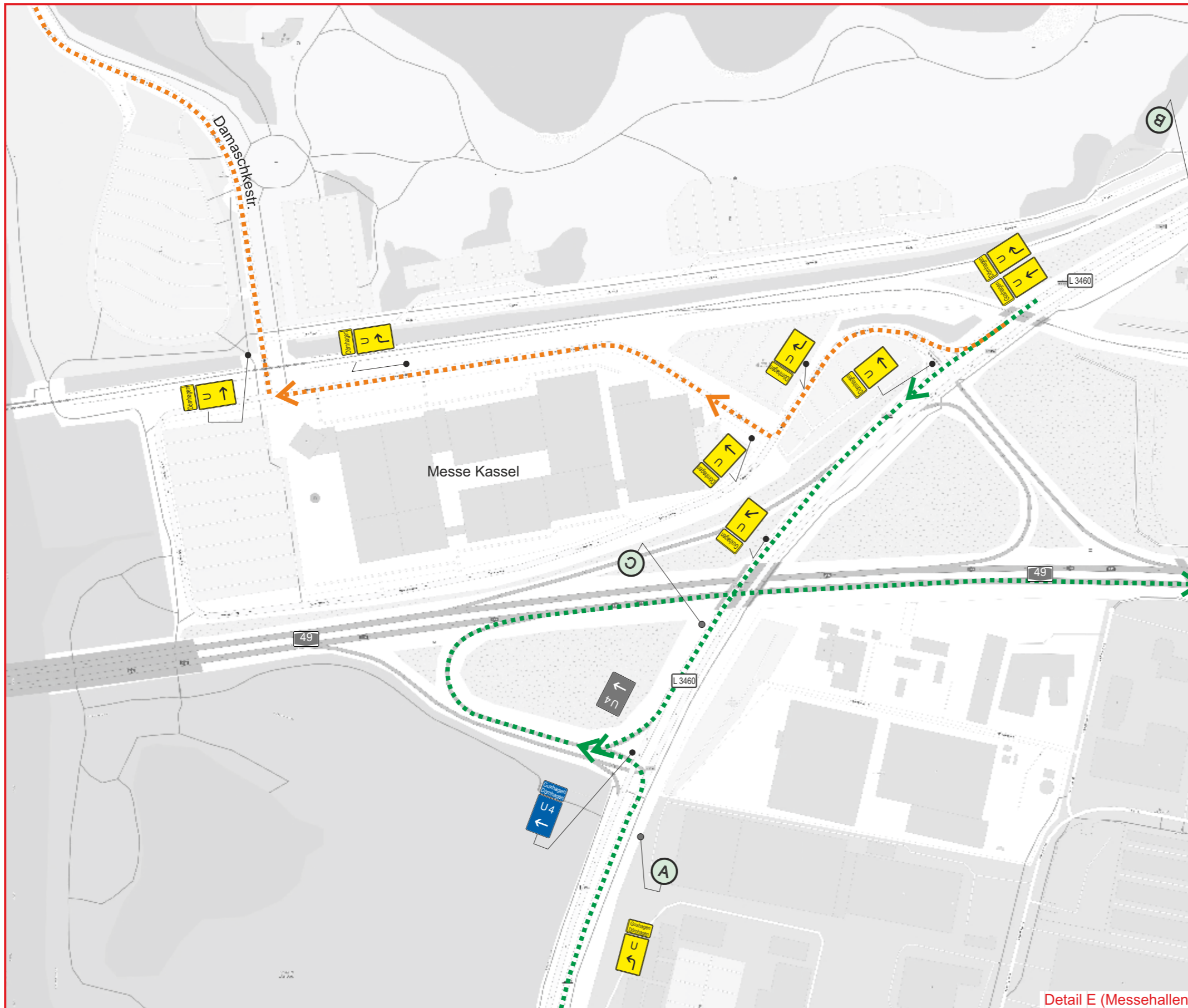
Die Standorte der Verkehrszeichen und Hinweistafeln sind mit der Bauüberwachung und der zuständigen SM vor Ort festzulegen.

Hessen Mobil
Straßen- und Verkehrsmanagement

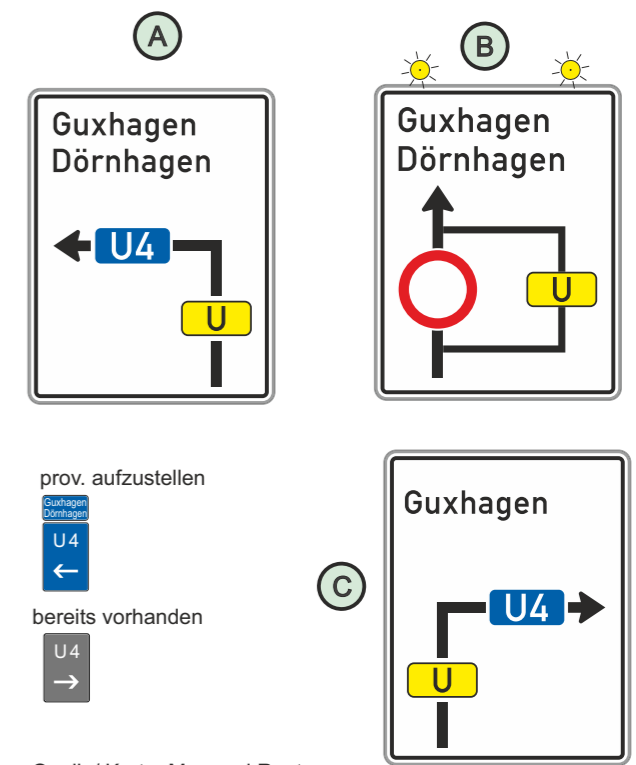
L3460
Schadstellenbeseitigung
 Bergshausen-Dörnhagen
 (Höhe Rummelsbach)
 Vollsperrung
 - Übersicht -

Hessen ID :
 erstellt: Mai 2026
Blatt 2

Angeordnet: Dezernat Verkehr Nordhessen
 Kassel, den
 im Auftrag.....



- Legende**
- ■ ■ ■ Umleitung in Richtung Guxhagen und Dörnhagen (via A49 und A7)
 - ■ ■ ■ Umleitung in Richtung Guxhagen (via A49 und A7)
 - ■ ■ ■ Umleitung in Richtung Dörnhagen



Quelle/ Karte: Map and Route

Für die Umleitungsstrecke sind alle Hinweistafeln entsprechend nachstehender Vorgaben zu fertigen

Grundfarbe: weiß/ voll reflektierend (Folientyp RA 2 Aufbautyp B)
 Schriftgröße: 140 mm außerorts, 126 mm innerorts
 Schriftinhalte: grafische Symbole, Pfeile und Ränder in schwarz
 Verkehrszeichen: alle VZ sind in entsprechend der StVO (Größe 2) auszuführen

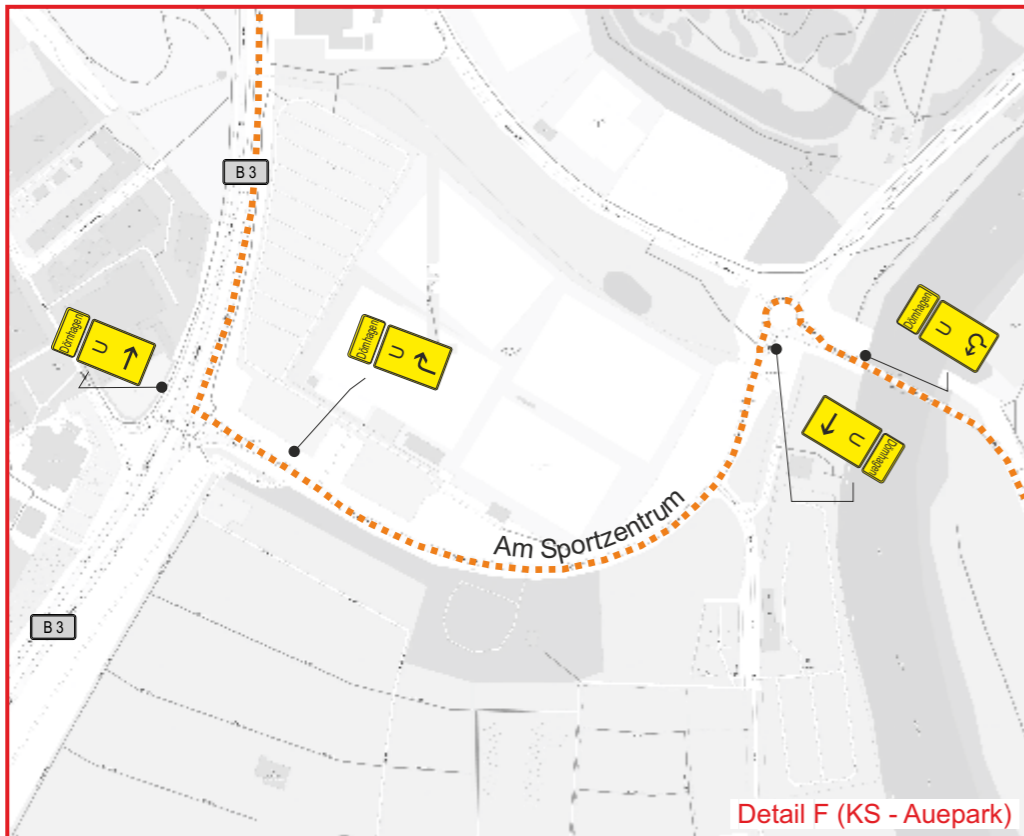
Grundlage: RSA **Vorhandene Wegweisung/ Beschilderung:**
 Absperrgeräte sind gemäß den aktuellen Richtlinien und Regelwerken auszuführen. Die Deaktivierung erfolgt durch rote, 10 cm breite retroreflektierende Auskreuzvorrichtungen.

Die Standorte der Verkehrszeichen und Hinweistafeln sind mit der Bauüberwachung und der zuständigen SM vor Ort festzulegen.

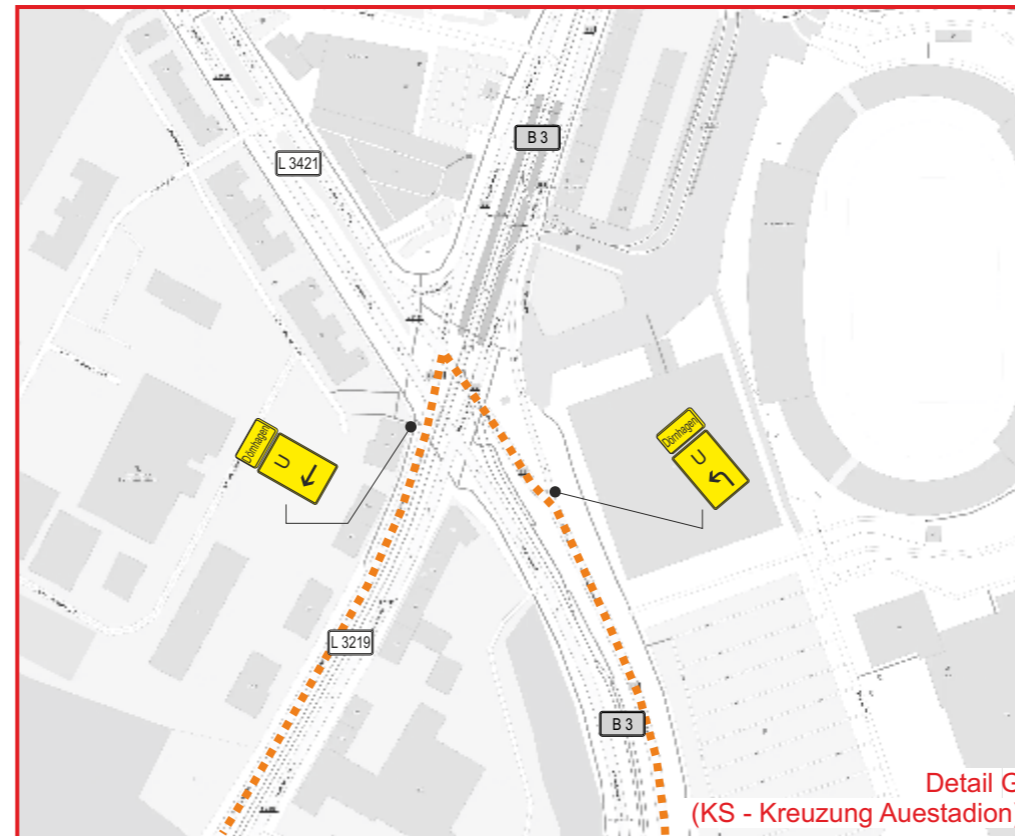
Hessen Mobil
 Straßen- und Verkehrsmanagement

L3460 Schadstellenbeseitigung Bergshausen-Dörnhagen (Höhe Rummelsbach) Vollsperrung - Detail E -	Hessen ID :	
	erstellt:	Mai 2026
Blatt 3		

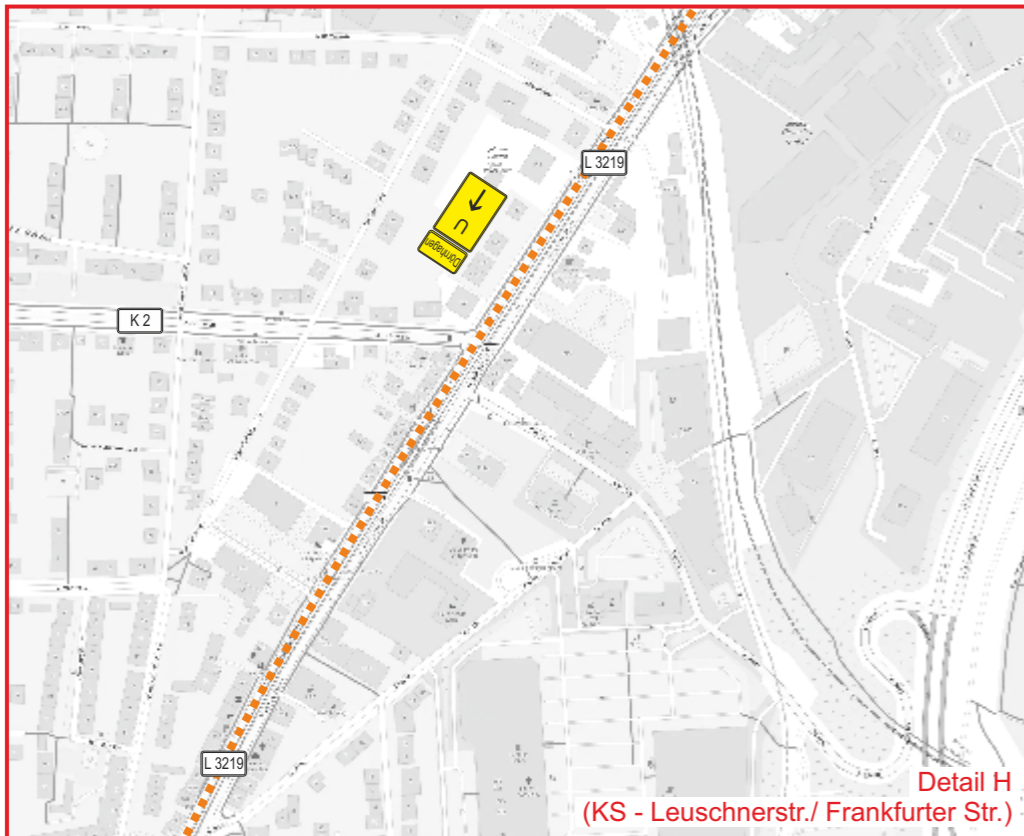
Angeordnet: Dezernat Verkehr Nordhessen
 Kassel, den
 im Auftrag.....



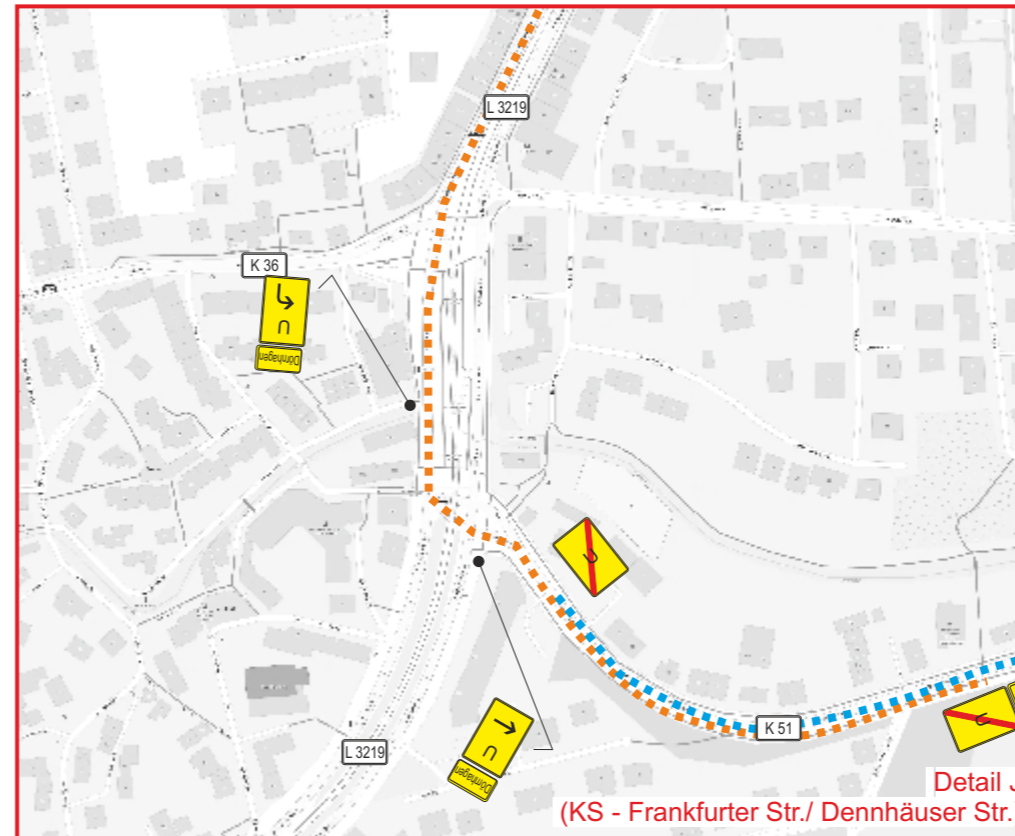
Detail F (KS - Auepark)



Detail G (KS - Kreuzung Auestadion)






Detail H (KS - Leuschnerstr./ Frankfurter Str.)



Detail J (KS - Frankfurter Str./ Dennhäuser Str.)

Legende

-  Baufeld
-  Umleitung in Richtung Kassel
-  Umleitung in Richtung Dörnhausen

Quelle/ Karte: Map and Route

Für die Umleitungsstrecke sind alle Hinweistafeln entsprechend nachstehender Vorgaben zu fertigen

Grundfarbe: weiß/ voll reflektierend (Folientyp RA 2 Aufbautyp B)
 Schriftgröße: 140 mm außerorts, 126 mm innerorts
 Schriftfarbe: grafische Symbole, Pfeile und Ränder in schwarz
 Verkehrszeichen: alle VZ sind in entsprechend der StVO (Größe 2) auszuführen

Grundlage: RSA **Vorhandene Wegweisung/ Beschilderung:**
 Absperrgeräte sind gemäß den aktuellen Richtlinien und Regelwerken auszuführen. Die vorh. Verkehrszeichen, die im Widerspruch zur Baustellenverkehrsführung stehen, sind zu deaktivieren. Die Deaktivierung erfolgt durch rote, 10 cm breite retroreflektierende Auskreuzvorrichtungen.

Die Standorte der Verkehrszeichen und Hinweistafeln sind mit der Bauüberwachung und der zuständigen SM vor Ort festzulegen.

Hessen Mobil
Straßen- und Verkehrsmanagement




L3460 Schadstellenbeseitigung Bergshausen-Dörnhausen (Höhe Rummelsbach) Vollsperrung - Detail F, G, H und J -	Hessen ID :
	erstellt: Mai 2026
Blatt 4	

Angeordnet: Dezernat Verkehr Nordhessen
 Kassel, den

im Auftrag.....